


Autor

Institution Stadt Königsberg i.Bay.
 Abteilung Bauamt
 Straße Marktplatz 7
 PLZ 97486
 Stadt Königsberg i.Bay.
 Land Deutschland
 Ansprechpartner Tobias Mäder
 Telefon +49-9525922219
 E-Mail maeder@koenigsberg.de



Erstellt mit **DataCollect Webreporter** Version 1.0 am 01.07.2024 11:29:19

Messstelle

Name Regiomontanusstr
 Rtg. kommend (Name) Haßfurt
 Rtg. gehend (Name) Unfinden
 Vmax StVO 
 Kommentar
 Gerätetyp **DSD**

Zeitbereich

Startdatum 18.03.2024 16:00
 Enddatum 01.07.2024 09:59
 Tage Mo, Di, Mi, Do, Fr, Sa, So
 Zeitintervall 60 Minuten
 Zeitfenster / Tag 00:00 - 23:59

Geschwindigkeitsklassen

[V in km/h]

Zeit	Σ	10	20	30	40	50	60	70	80	90	100	110	>110
00:00-06:00	20259	1453	594	5393	4665	6167	1848	111	16	5	5	1	1
06:00-09:00	34055	2836	1772	9634	8903	8891	1950	55	6	6	2	0	0
15:00-19:00	47429	2494	2090	12570	12669	14580	2881	117	12	6	1	8	1
19:00-23:59	20291	1224	886	6048	4879	5626	1496	115	12	4	0	1	0
00:00-24:00	200519	12956	10055	54808	53588	56613	11828	518	68	40	23	18	4

Geschwindigkeitskennzahlen

[V in km/h]

DSD SAFETY Erfolg

Vmin	Vavg	Vmax	V15	V50	V85	Vexc %
3	34	134	23	35	47	6.2

Vin	Vout	Vred	Vred %
34	-	-	-

Beschreibungen

Vmin: Minimale Geschwindigkeit
 Vavg: Durchschnittliche Geschwindigkeit
 Vmax: Maximale Geschwindigkeit
 V15: Grenzggeschwindigkeit für die ersten 15% der Fahrzeuge
 V50: Grenzggeschwindigkeit für die ersten 50% der Fahrzeuge

V85: Grenzggeschwindigkeit für die ersten 85% der Fahrzeuge
 Vexc %: Geschwindigkeitsüberschreitung in %
 Vin: Durchschnittliche Eintrittsggeschwindigkeit
 Vout: Durchschnittliche Austrittsggeschwindigkeit
 Vred: Durchschnittliche Reduktion der Geschwindigkeit zwischen Eintritt und Austritt


Autor

Institution Stadt Königsberg i.Bay.
Abteilung Bauamt
Straße Marktplatz 7
PLZ 97486
Stadt Königsberg i.Bay.
Land Deutschland
Ansprechpartner Tobias Mäder
Telefon +49-9525922219
E-Mail maeder@koenigsberg.de



Erstellt mit **DataCollect Webreporter** Version 1.0 am 01.07.2024 11:29:25

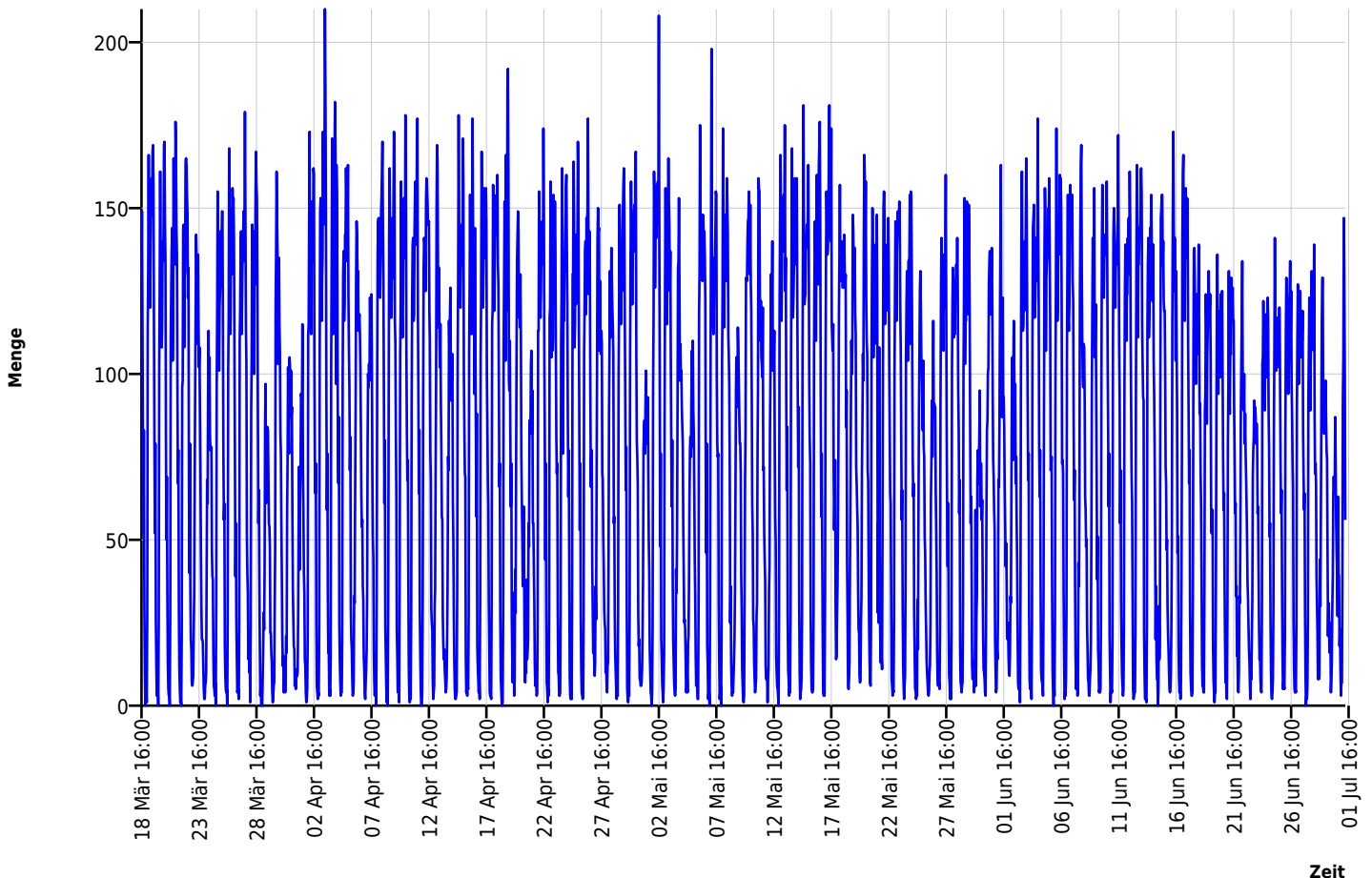
Messtelle

Name Regiomontanusstr
Rtg. kommend (Name) Haßfurt
Rtg. gehend (Name) Unfinden
Vmax StVO 
Kommentar
Gerätetyp **DSD**

Zeitbereich

Startdatum 18.03.2024 16:00
Enddatum 01.07.2024 09:59
Tage Mo, Di, Mi, Do, Fr, Sa, So
Zeitintervall 60 Minuten
Zeitfenster / Tag 00:00 - 23:59

Verkehrsmengen Ganglinie




Autor

Institution Stadt Königsberg i.Bay.
Abteilung Bauamt
Straße Marktplatz 7
PLZ 97486
Stadt Königsberg i.Bay.
Land Deutschland
Ansprechpartner Tobias Mäder
Telefon +49-9525922219
E-Mail maeder@koenigsberg.de



Erstellt mit **DataCollect Webreporter** Version 1.0 am 01.07.2024 11:29:26

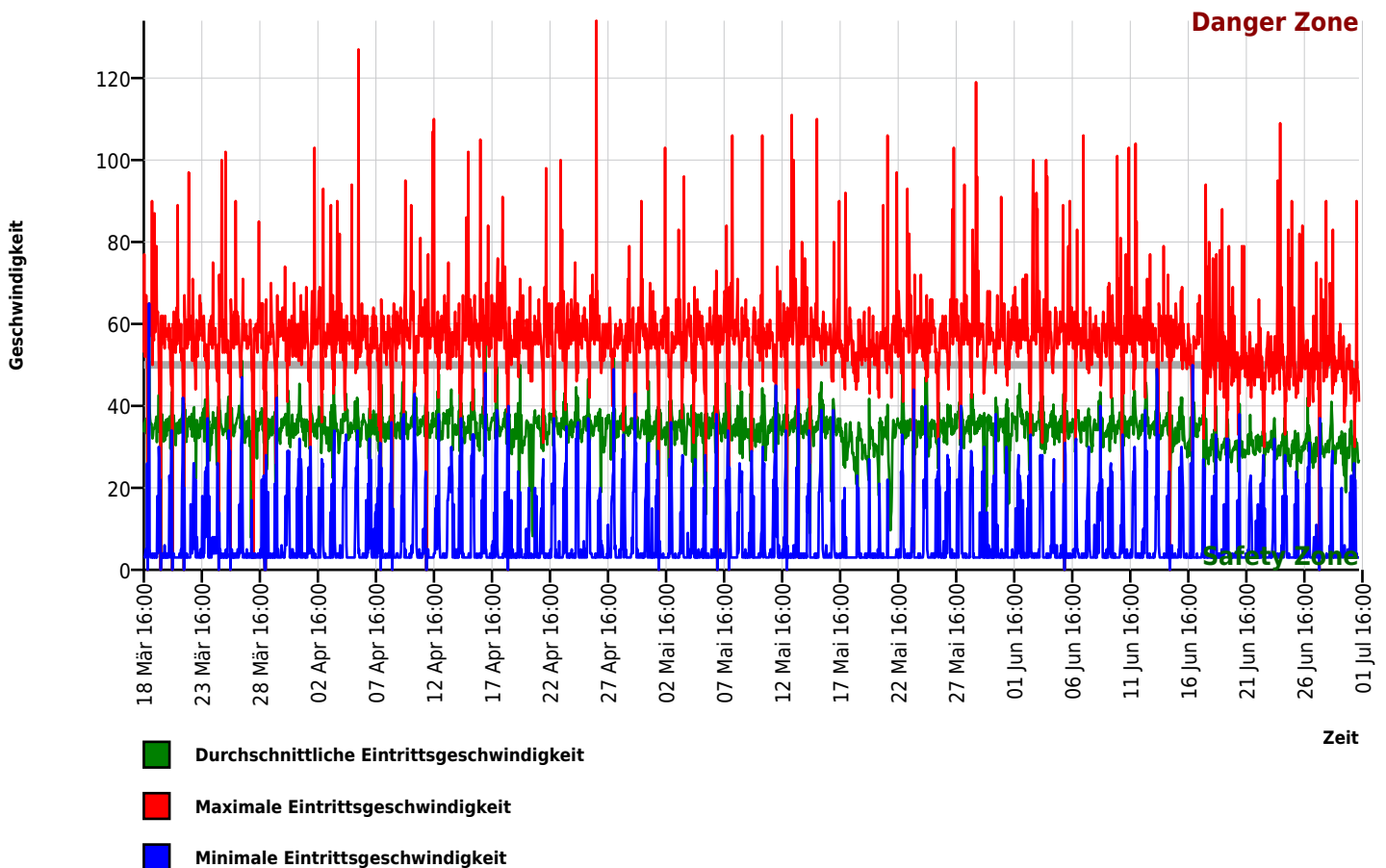
Messtelle

Name Regiomontanusstr
Rtg. kommend (Name) Haßfurt
Rtg. gehend (Name) Unfinden
Vmax StVO 
Kommentar
Gerätetyp **DSD**

Zeitbereich

Startdatum 18.03.2024 16:00
Enddatum 01.07.2024 09:59
Tage Mo, Di, Mi, Do, Fr, Sa, So
Zeitintervall 60 Minuten
Zeitfenster / Tag 00:00 - 23:59

Geschwindigkeits-Diagramm




Autor

Institution Stadt Königsberg i.Bay.
Abteilung Bauamt
Straße Marktplatz 7
PLZ 97486
Stadt Königsberg i.Bay.
Land Deutschland
Ansprechpartner Tobias Mäder
Telefon +49-9525922219
E-Mail maeder@koenigsberg.de



Erstellt mit **DataCollect Webreporter** Version 1.0 am 01.07.2024 11:29:26

Messstelle

Name Regiomontanusstr
Rtg. kommend (Name) Haßfurt
Rtg. gehend (Name) Unfinden
Vmax StVO 
Kommentar
Gerätetyp **DSD**

Zeitbereich

Startdatum 18.03.2024 16:00
Enddatum 01.07.2024 09:59
Tage Mo, Di, Mi, Do, Fr, Sa, So
Zeitintervall 60 Minuten
Zeitfenster / Tag 00:00 - 23:59

Geschwindigkeits-Histogramm

